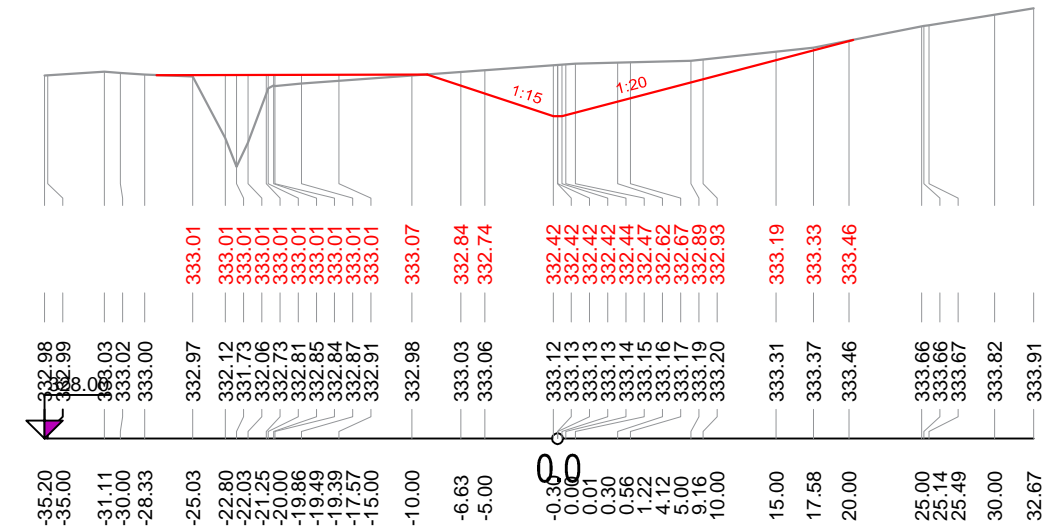


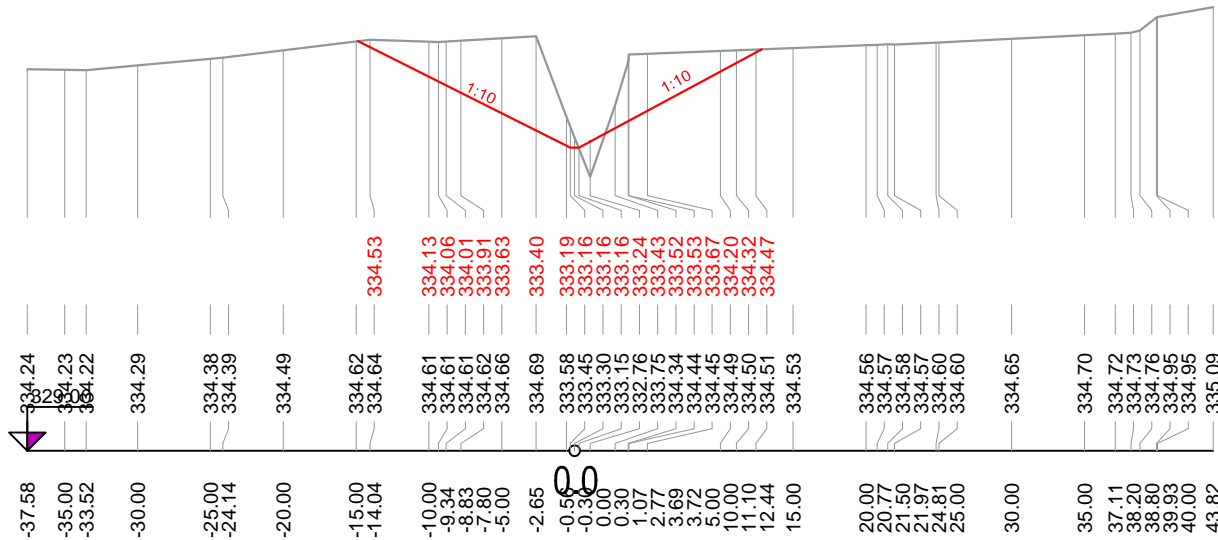
PŘÍČNÉ ŘEZY ZÁTOPOU - REVITALIZACE - ČÁST c

M 1:200/100

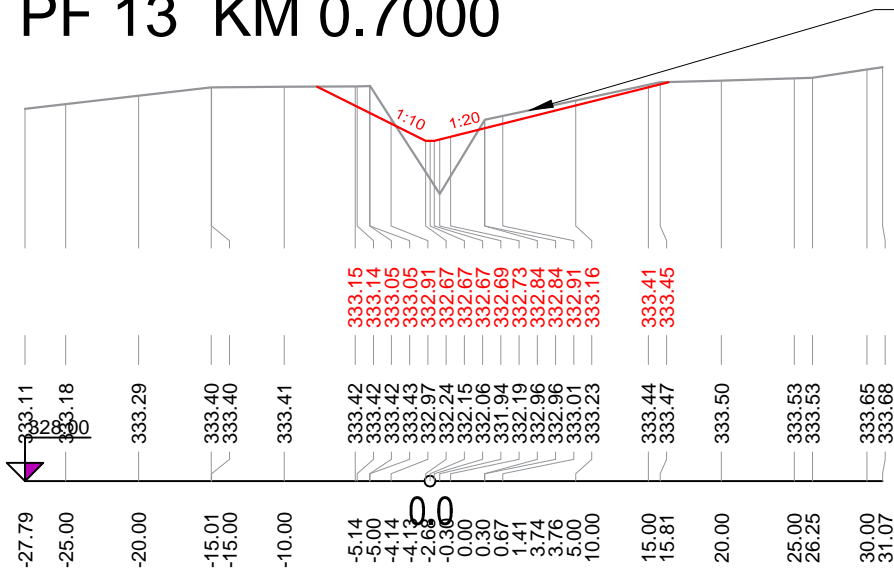
PF 12 KM 0.6500



PF 15 KM 0.8000



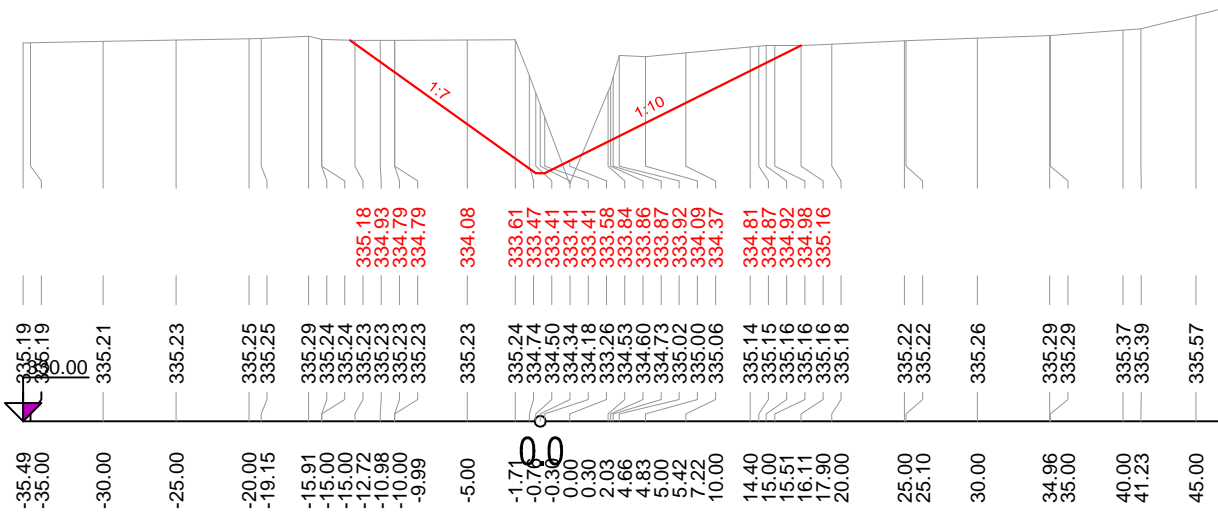
PF 13 KM 0.7000



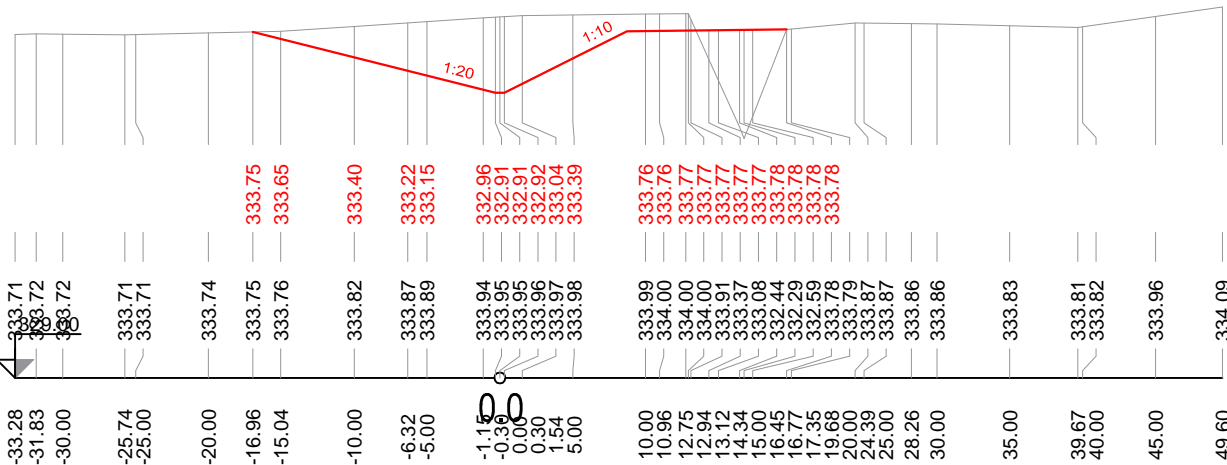
REVITALIZACE VODNÍHO TOKU

- ROZVOLNĚNÍ TRASY KORYTA
- POZVOLNÉ SKLONY BŘEHŮ AŽ 1:15
- DÉLKA CCA 230 m
- ÚPRAVY PŘÍRODĚ BLÍZKÝMI ZPŮSOBY

PF 16 KM 0.8500



PF 14 KM 0.7500



LEGENDA:

- PŮVODNÍ STAV
- NÁVRHOVÝ STAV

SOUŘADNÝ SYSTÉM: S - JTSK

VÝŠKOVÝ SYSTÉM: BPV

KAT. ÚZEMÍ:	TOMÍKOVICE, VLČICE U JAVORNIKA	VZD INVEST s.r.o. Kpt. Nálepky 2332, Pardubice, 530 02 Projektová a investiční činnost	
OKRES:	JESENÍK		
KRAJ:	OLOMOUCKÝ		
INVESTOR:	STÁTNÍ POZEMK. ÚŘAD, OBEC ŽULOVÁ		
AKCE:	LOKÁLNÍ BIOCENTRUM TOMÍKOVICE		PROJEKTANT: ING. ŠVÁB
OBSAH:	PŘÍČNÉ ŘEZY ZÁTOPOU - REVITALIZACE - ČÁST c		VED.PROJEKTANT: ING. DVOŘÁK
			STUPEŇ PD: DPS
			MĚŘITKO: 1:200/100
OBSAH:	PŘÍLOHA Č.:		DATUM: 06/2022
			D.1.8.c